


КОМИТЕТ ИМУЩЕСТВЕННЫХ ОТНОШЕНИЙ
АДМИНИСТРАЦИИ ПЕРМСКОГО МУНИЦИПАЛЬНОГО ОКРУГА

РЕШЕНИЕ

о размещении объектов № 1893

Пермский край
Пермский округ

09.07.2024

Комитет имущественных отношений администрации Пермского муниципального округа разрешает Акционерному обществу «Газпром газораспределение Пермь» (ИНН 5902183841, ОГРН 1025900512670, почтовый адрес: 614000, г. Пермь, ул. Петропавловская, 43)

размещение объекта «газопровод – ввод до границы земельного участка по адресу: Строгановых ул. 2, Усть-Качкинское с/п, п. Красный Восход (газопровод давлением до 1,2 МПа, для размещения которого не требуется разрешения на строительство)»

на землях муниципальная собственность

на срок 1 год

Местоположение: Пермский край, Пермский муниципальный округ, п. Красный Восход

Приложение: схема предполагаемых к использованию земель или части земельного участка.

Особые условия использования:

1. При размещении объекта учесть параметры ширины проезда улично-дорожной сети, во избежание сужения полосы отвода дороги.
2. Получение разрешения на производство земляных работ.
3. При размещении в границах автомобильной дороги «Пермь-Усть-Качка» получить технические условия в МКУ «Управление благоустройство Пермского муниципального округа Пермского края».

Заместитель председателя комитета



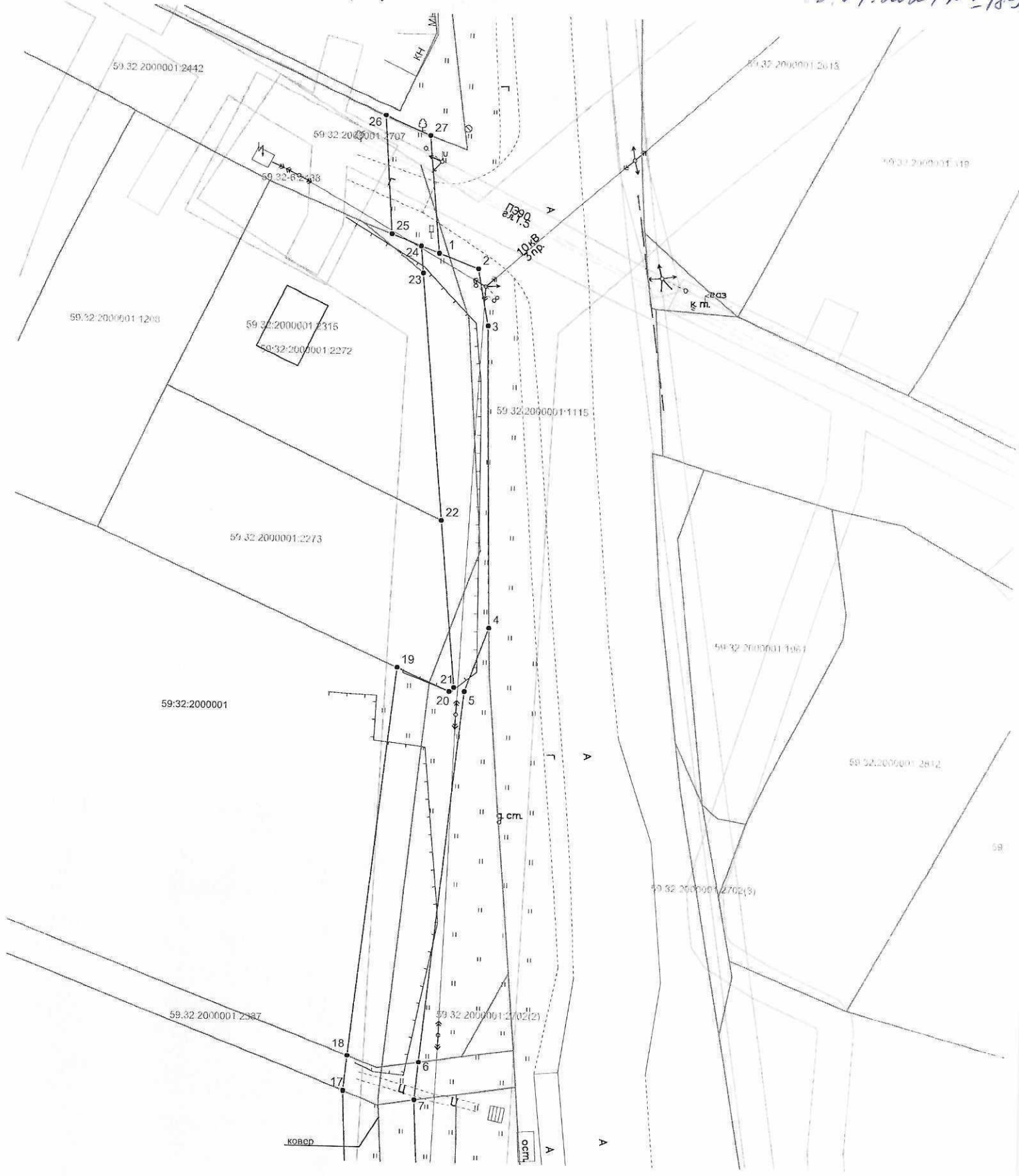

(подпись, печать)

М.В. Королева

Схема предполагаемых к использованию земель или части земельного участка

Объект: "Газопровод-ввод до границы земельного участка по адресу: Строгановых ул 2, Усть-Качкинское с/п. п. Красный Восход"
 Местоположение: Пермский край, м.о. Пермский, п. Красный Восход
 Площадь земель или части земельного участка, кв.м.: 7830
 Категория земель: земли населённых пунктов
 Вид разрешенного использования земельного участка: отсутствует

*Принято
к рассмотрению от
05.07.2024 № 189*



Масштаб 1:500

Условные обозначения:

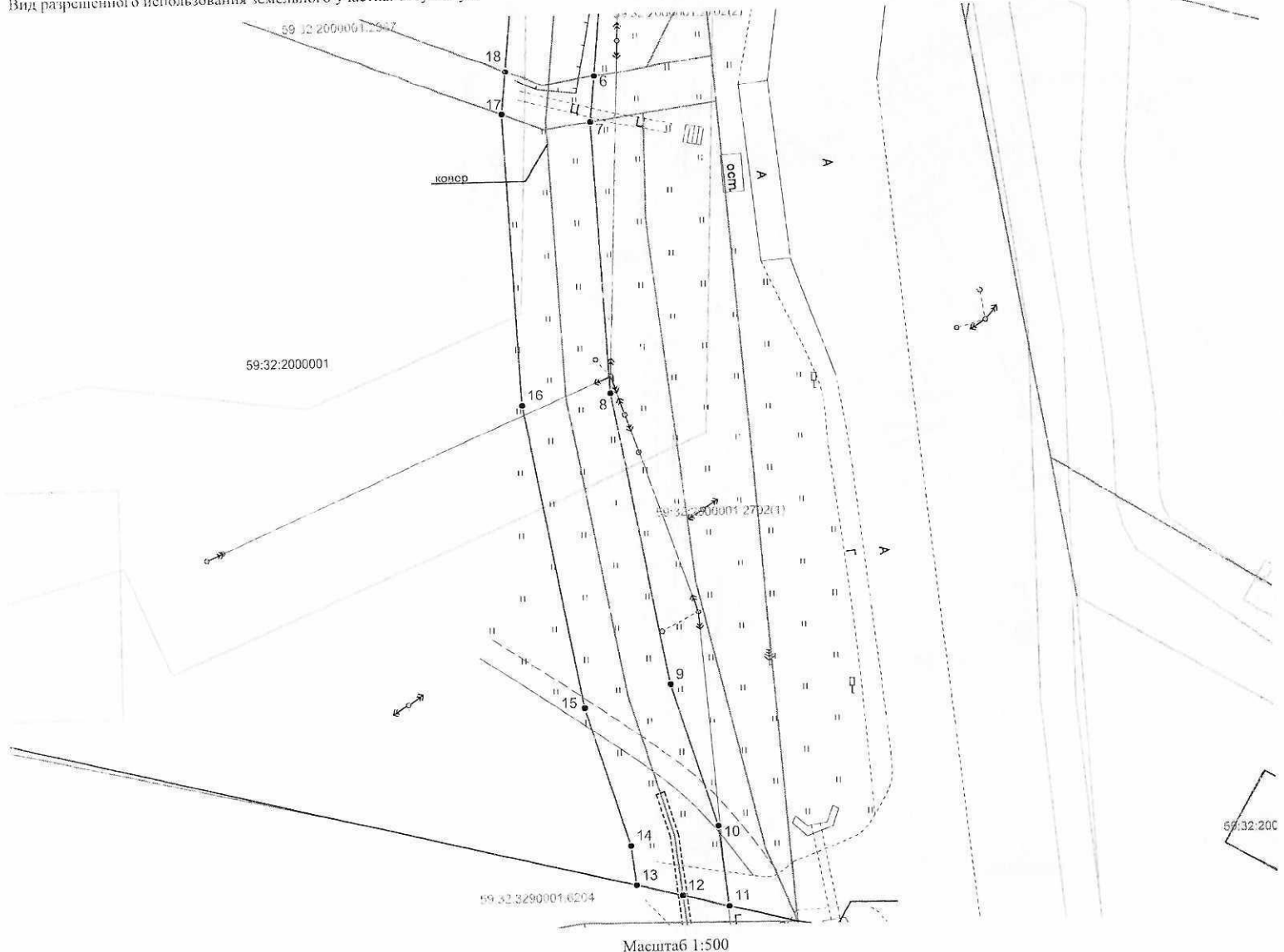
- граница предполагаемых к использованию земель или части земельного участка
- граница земельного участка ранее учтенного в ЕГРН
- граница кадастрового квартала
- 59.32.3290001 - кадастровый номер квартала
- 59.32.3290001.13994 - кадастровый номер земельного участка в кадастровом квартале
- граница объекта капитального строительства
- проектируемый газопровод
- существующий газопровод

Лист 1

Заявитель Косачев О.В., по доверенности
(подпись, расшифровка подписи) № 2060 от 08.12.2023
МН Верно
(для юридических лиц и ИП)

Схема предполагаемых к использованию земель или части земельного участка

Объект: "Газопровод-ввод до границы земельного участка по адресу: Строгановых ул 2. Усть-Качкинское с/п, п. Красный Восход"
 Местоположение: Пермский край, м.о. Пермский, п. Красный Восход
 Площадь земель или части земельного участка, кв.м.: 7830
 Категория земель: земли населенных пунктов
 Вид разрешенного использования земельного участка: отсутствует



Описание границ смежных земельных участков:
 от т.4 до т.9, от т.7 до т.11, от т.13 до т.17, от т.18 до т.19, от т.23 до т.24, от т.26 до т.27, от т.28 до т.29, от т.30 до т.31, от т.32 до т.36, от т.44 до т.47, от т.50 до т.54, от т.58 до т.73 - земли неразмеченной государственной (муниципальной) собственности;
 от т.1 до т.4, от т.27 до т.1 - 59:32:2000001:1115,
 от т.11 до т.13 - 59:32:3290001:6204;
 от т.19 до т.22 - 59:32:2000001:2273;
 от т.22 до т.23 - 59:32:2000001:2273;
 от т.24 до т.25 - 59:32:2000001:2412;
 от т.29 до т.30, от т.73 до т.32 - 59:32:0000000:148;
 от т.31 до т.28 - 59:32:3290001:17765;
 от т.36 до т.39 - 59:32:2000001:2882;
 от т.39 до т.40 - 59:32:2000001:66;
 от т.40 до т.41 - 59:32:2000001:380;
 от т.41 до т.42 - 59:32:2000001:381;
 от т.42 до т.44 - 59:32:2000001:57;
 от т.47 до т.49 - 59:32:2000001:2846;
 от т.49 до т.50 - 59:32:2000001:2844;
 от т.56 до т.58 - 59:32:3290001:13994.

Обозначение земельных точек, границ	Координаты (МСК-59)		Обозначение характеристик точек, границ	Координаты (МСК-59)		Обозначение характеристик точек, границ	Координаты (МСК-59)	
	X	Y		X	Y		X	Y
№ 26	515934.52	2200616.48	48	515201.92	2200688.60			
ЗУП(1)								
1	515915.57	2200644.27	27	515931.70	2200642.70	49	515102.93	2201014.87
2	515913.89	2200649.77	1	515915.17	2200644.27	50	515105.52	2201020.99
3	515908.39	2200651.27	ЗУП(2)					
4	515863.13	2200652.20	28	515468.32	2200694.03	52	515202.29	2201018.89
5	515841.15	2200648.92	29	515469.23	2200697.48	53	515272.68	2201027.58
6	515801.45	2200643.47	30	515470.05	2200695.20	54	515251.45	2200876.63
7	515796.21	2200642.08	31	515478.18	2200691.02	55	515218.03	2200859.06
8	515765.61	2200644.52	28	515468.32	2200691.03	56	515215.91	2200881.52
9	515722.82	2200640.63	ЗУП(3)					
10	515716.90	2200635.65	32	515486.17	2200728.11	58	515248.79	2200868.95
11	515707.83	2200636.70	33	515490.28	2200747.03	59	515258.60	2200867.31
12	515709.09	2200631.52	34	515499.68	2200760.07	60	515271.82	2201014.40
13	515710.34	2200636.34	35	515507.21	2200769.30	61	515291.18	2201068.13
14	515714.80	2200645.82	36	515281.31	2200786.66	62	515286.00	2200908.11
15	515710.40	2200647.91	37	515280.70	2200784.20	63	515277.52	2200911.24
16	515764.43	2200654.86	38	515229.39	2200765.97	64	515262.94	2200944.23
17	515797.20	2200672.99	39	515239.82	2200820.27	65	515249.80	2200897.61
18	515802.10	2200663.50	40	515249.08	2200819.02	66	515228.33	2200819.55
19	515857.35	2200639.44	41	515258.79	2200839.66	67	515234.59	2200802.38
20	515854.11	2200636.76	42	515268.93	2200921.71	68	515228.51	2200788.55
21	515854.66	2200647.42	43	515277.39	2200948.42	69	515301.31	2200771.79
22	515878.05	2200645.27	44	515279.84	2200970.11	70	515355.23	2200759.50
23	515912.63	2200642.08	45	515286.45	2200967.13	71	515408.02	2200740.21
24	515916.31	2200641.74	46	515295.41	2200984.44	72	515478.27	2200738.83
25	515917.84	2200637.59	47	515295.96	2200986.69	73	515476.37	2200730.08
26	515917.84	2200637.59	47	515295.96	2200986.69	74	515486.17	2200725.11

- Условные обозначения:**
- граница предполагаемых к использованию земель или части земельного участка
 - граница земельного участка ранее учтенного в ЕГРН
 - граница кадастрового квартала
 - 59:32:3290001 - кадастровый номер квартала
 - 59:32:3290001:13994 - кадастровый номер земельного участка в кадастровом квартале
 - граница объекта капитального строительства
 - проектируемый газопровод
 - существующий газопровод

Заявитель: Косачев О.В.
 (подпись, расшифровка подписи) № 2060 от 08.12.2023
 МП Верно
 (для юридических лиц и ИП)

Схема предполагаемых к использованию земель или части земельного участка

Объект: "Газопровод-ввод до границы земельного участка по адресу: Строгановых ул 2, Усть-Качкинское с/п. п. Красный Восход"
 Местоположение: Пермский край, м.о. Пермский, п. Красный Восход
 Площадь земель или части земельного участка, кв.м.: 7830
 Категория земель: земли населённых пунктов
 Вид разрешенного использования земельного участка: отсутствует

*Примечание
к решению от
05.07.2024 № 1893*



Масштаб 1:500

Условные обозначения:

- — граница предполагаемых к использованию земель или части земельного участка
- 1 — граница земельного участка ранее учтенного в ЕИРП
- 2 — граница кадастрового квартала
- 59:32:3290001 — кадастровый номер квартала
- 59:32:3290001:13994 — кадастровый номер земельного участка в кадастровом квартале
- граница объекта капитального строительства
- проектируемый газопровод
- существующий газопровод


Заявитель 
 (подпись, расшифровка подписи) Косачев О.В., по доверенности
 МП № 2060 от 08.12.2023
 (для юридических лиц и ИП) Верно

Схема предполагаемых к использованию земель или части земельного участка

Объект: "Газопровод-ввод до границы земельного участка по адресу: Строгановых ул 2, Усть-Качкинское с/п. п. Красный Восход"
 Местоположение: Пермский край, м.о. Пермский, п. Красный Восход
 Площадь земель или части земельного участка, кв.м.: 7830
 Категория земель: земли населённых пунктов
 Вид разрешенного использования земельного участка: отсутствует

*Примечание
 к решению от
 06.07.2024 № 1893*



Масштаб 1:500

Условные обозначения:

- граница предполагаемых к использованию земель или части земельного участка
- граница земельного участка ранее учтенного в ЕГРН
- граница кадастрового квартала
- кадастровый номер квартала
- кадастровый номер земельного участка в кадастровом квартале
- граница объекта капитального строительства
- проектируемый газопровод
- существующий газопровод

Заявитель Косачев О.В., по доверенности
(подпись, расшифровка подписи) МН № 2060 от 08.12.2023
для юридических лиц (ИП) Верно